

# Brilon, natürlich!

Wintervergnügen in Brilon

**BWSV**  
nordic aktiv  
zentrum



Ski Alpin  
Ski Nordisch  
Rodeln



Sauerland  
n

KERN GESUND





## Wintervergnügen in Brilon

Unser Langlaufgebiet ist als DSV nordic-aktiv-Zentrum zertifiziert und somit bietet Ihnen das Feriengebiet Brilon sehr gute Voraussetzungen für den Skilanglauf. So werden im Gebiet Brilon/Petersborn/Brilon-Wald in einer Höhenlage von 500 bis 650m ü. NN rund 25km maschinell gespurte Loipen angeboten. Neu hinzu gekommen ist eine Skating-Loipe in Petersborn. Da das Briloner Loipennetz mit dem Olsberger und darüber hinaus mit dem Willinger Loipennetz verknüpft ist, vergrößert sich das Angebot um ein Vielfaches.

Auf landschaftlich schönen Strecken finden sich somit immer Alternativen, sowohl für den Anfänger als auch für den konditionsstarken Läufer.

Insgesamt stehen Ihnen im Sauerland 1.000km gespurte Loipen zur Verfügung. Viele der sauerländer Loipennetze sind zudem miteinander verbunden, so dass der Langlauf im Land der tausend Berge optimale Bedingungen findet.



## Rodeln

An vielen Stellen des Feriengebietes Brilon kann gerodelt werden. Ein großer Anziehungspunkt sind dabei die Rodelhänge in Brilon, die neben dem Skihang am Poppenberg präpariert werden.

## Winterwandern

Das Winterwandern durch die weiten, tiefverschneiten Wälder des Feriengebietes Brilon ist ein Erlebnis besonderer Art.

Im Gebiet Brilon und Gudenhagen/Petersborn werden einige Wege geräumt. So beispielsweise der Weg von Brilon zur Hiebammenhütte und über den Poppenberg nach Brilon und nach Gudenhagen/Petersborn.

Auch ein gemütlicher Sparziergang durch den verschneiten Kurpark ist ein winterliches Vergnügen.



## Ski-Alpin

Alpine Skilifte gibt es nicht nur in Willingen und Winterberg. Ganz nah bei der Stadt liegt der Briloner „Hausberg“ für die Alpenskifahrer: der Poppenberg. Vom Marktplatz aus ist er nur knapp 1,5 km entfernt. Im Skigebiet am Poppenberg befinden sich zwei Skilifte, die vom Ski-Club Brilon betrieben werden.



Ein 600 m langer Tellerlift führt von 485 m NN bis zum Gipfel auf 605 m NN. Oben auf dem Poppenberg hat man eine Super-Aussicht auf die Stadt und bei klarer Sicht bis zum Teutoburger Wald. Der Nordhang garantiert eine stabile Schneelage. Der Tellerlift ist auch für Kinder leicht zu fahren. Dieser Lift stand früher in der Nähe von Wolkenstein in Südtirol und wurde im Jahr 2003 in Brilon neu aufgestellt.





Außerdem gibt es einen Skischullift für die Anfänger. Er liegt im unteren, sehr breiten Teil der Skihangs. Nach 170 Metern Länge und 21 Metern Höhenunterschied erreicht man den Ausstieg. Bei entsprechender Schneelage bietet der Ski-Club täglich ab 14:30 Uhr Skikurse an. Eine Besonderheit ist die Flutlichtanlage: Bei guter Schneelage wird bis abends um 21 Uhr Skilaufen angeboten. Montags bis Freitags nimmt der Skilift in der Regel um 13:30 Uhr seinen Betrieb auf, am Wochenende und an Feiertagen bereits um 10 Uhr. Und die Preise sind konkurrenzlos günstig!

Der Anfahrtsweg zum Skigebiet ist in der ganzen Stadt ausgeschildert. In der Nähe der Talstation steht ein großer Parkplatz zur Verfügung. Direkt am Skihang gibt es einen leicht zu fahrenden Rodelhang. Eine weitere, etwas anspruchsvollere Rodelbahn liegt etwas höher am Berg. Auch Langläufer können den Skilift nutzen; sie werden vom Ski-Club sogar kostenlos befördert. Kurz hinter der Skihütte an der Bergstation kann man ins Briloner Loipennetz einsteigen.

Aktuelle Informationen über die Schneelage und den Liftbetrieb gibt es auf den Internetseiten des Ski-Clubs Brilon: [www.skiclub-brilon.de](http://www.skiclub-brilon.de). Eine Webcam mit laufender Aktualisierung liefert permanent Bilder vom Briloner Skigebiet in alle Welt.

Zum Winter 2007/2008 wurde die Talstation erweitert. Jetzt steht den Besuchern u.a. eine neue Toilettenanlage zur Verfügung. Eltern können unter einem Dach warten, bis ihre Kinder mit dem Skikurs fertig sind.

## Essen und Trinken

Die Hotels, Gasthöfe und Restaurants in Gudenhagen/ Petersborn liegen nahe der Loipen und bieten gute Einkehrmöglichkeiten. Ebenso laden die Betriebe in Brilon zur Rast ein. Direkt an der Loipe in der Hilbringse ist die Hiebammenhütte bei entsprechender Schneelage geöffnet.

## Skiverleih

Herr Ledebur, Am Skilift, Brilon (Telefon 0152/06650074)  
Sport Point, Springstr. 1, Brilon (Telefon 02961/52510)

## Schneehöhen

Schneelagebericht für das ganze Sauerland  
[www.wintersport-arena.de](http://www.wintersport-arena.de)

Informationen durch die BWT Brilon in der Zeit von  
Montag bis Freitag 9.00-18.00Uhr,  
Samstag von 9.00-12.30 Uhr  
unter der Rufnummer 0 29 61 - 96 99 0

## BWT

### Brilon Wirtschaft und Tourismus GmbH

Derkere Straße 10 a

59929 Brilon

Tel.: (0 29 61) 96 99-0

Fax: (0 29 61) 96 99-96

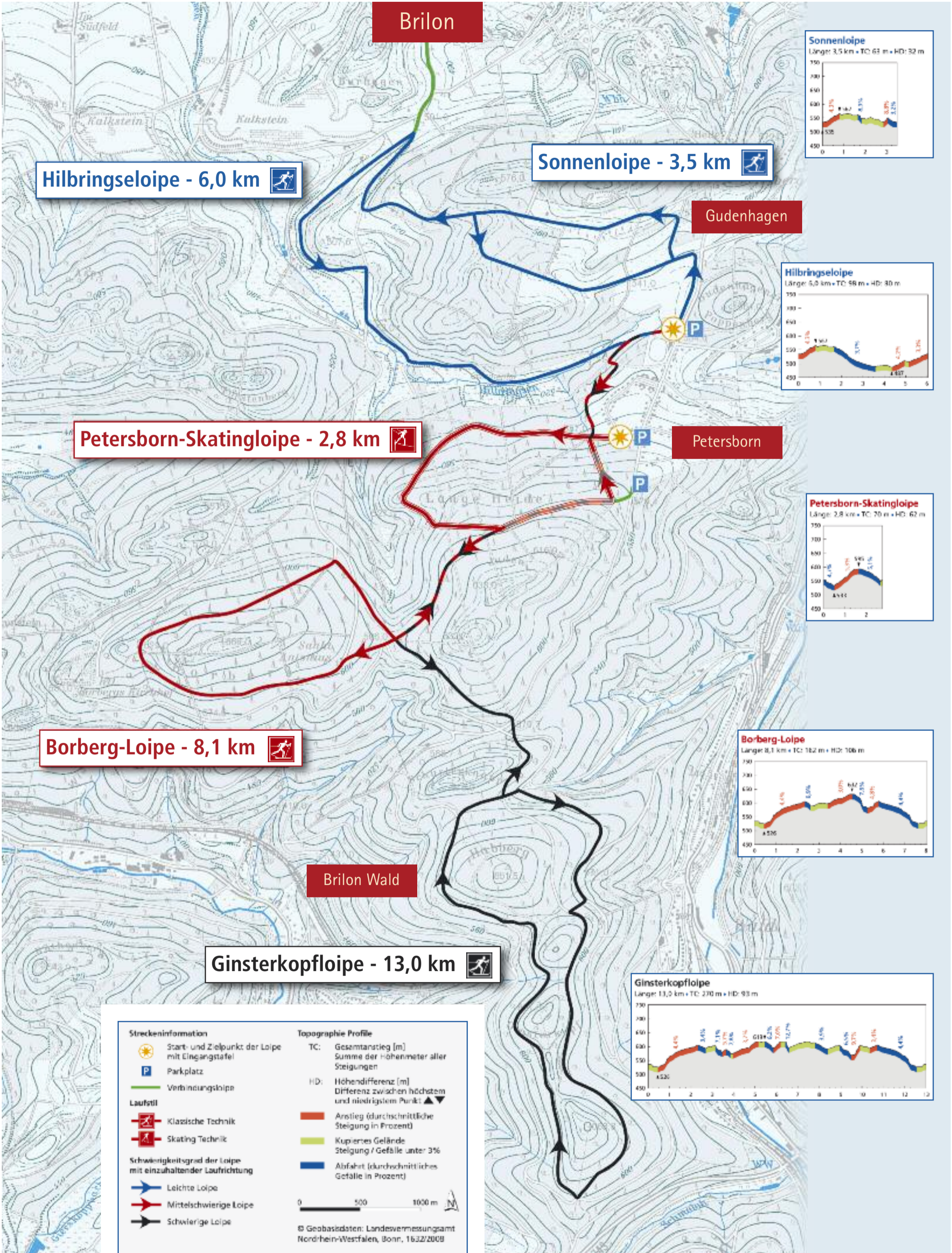
[bwt@brilon.de](mailto:bwt@brilon.de)

[www.brilon.de](http://www.brilon.de)



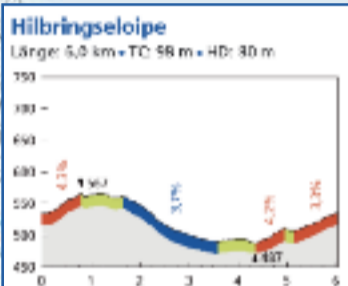

# Wintervergnügen in Brilon

Hilbringseloipe - Sonnenloipe - Petersborn-Skatingloipe - Borberg-Loipe- Ginsterkopfloipe



**Hilbringseloipe - 6,0 km**

**Sonnenloipe - 3,5 km**



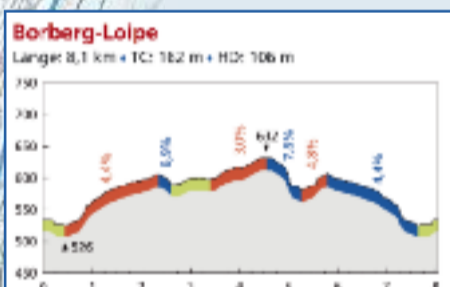
**Petersborn-Skatingloipe - 2,8 km**

**Petersborn**

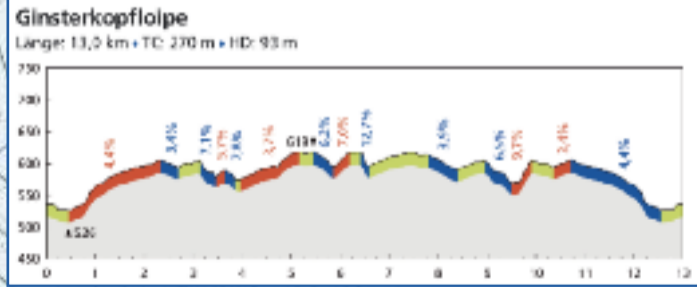


**Borberg-Loipe - 8,1 km**

**Brilon Wald**



**Ginsterkopfloipe - 13,0 km**



Streckeninformation	Topographie Profil
Start- und Zielpunkt der Loipe mit Eingangstafel	TC: Gesamtanstieg [m] Summe der Höhenmeter aller Steigungen
Parkplatz	HD: Höhendifferenz [m] Differenz zwischen höchstem und niedrigstem Punkt ▲▼
Verbindungsloipe	Anstieg (durchschnittliche Steigung in Prozent)
<b>Laufstil</b>	Kupiertes Gelände Steigung / Gefälle unter 3%
Klassische Technik	Abfahrt (durchschnittliches Gefälle in Prozent)
Skating Technik	
<b>Schwierigkeitsgrad der Loipe mit einzuhaltender Laufrichtung</b>	
Leichte Loipe	
Mittelschwierige Loipe	
Schwierige Loipe	
	0 500 1000 m
	© Geobasisdaten: Landesvermessungsamt Nordrhein-Westfalen, Bonn, 16/32/2009